

## CONDENSADO ESTATAL SECCIONAL

### SIMBOLOGIA

**LIMITES**  
INTERNACIONAL \_\_\_\_\_  
ESTATAL \_\_\_\_\_  
DISTRITO ELECTORAL LOCAL \_\_\_\_\_  
MUNICIPIO / DEMARCACION TERRITORIAL \_\_\_\_\_  
SECCIONAL \_\_\_\_\_

**CLAVES GEOELECTORALES**  
DISTRITO ELECTORAL LOCAL \_\_\_\_\_ **00**  
MUNICIPIO \_\_\_\_\_ **000**  
SECCION \_\_\_\_\_ **0000**

**CABECERAS**  
CAPITAL DEL ESTADO \_\_\_\_\_ ★  
MUNICIPIO / DEMARCACION TERRITORIAL \_\_\_\_\_ ●  
JUNTA LOCAL EJECUTIVA, DISTRITAL EJECUTIVA \_\_\_\_\_ ○

**POBLACIONES**  
LOCALIDAD URBANA \_\_\_\_\_  
LOCALIDAD RURAL \_\_\_\_\_

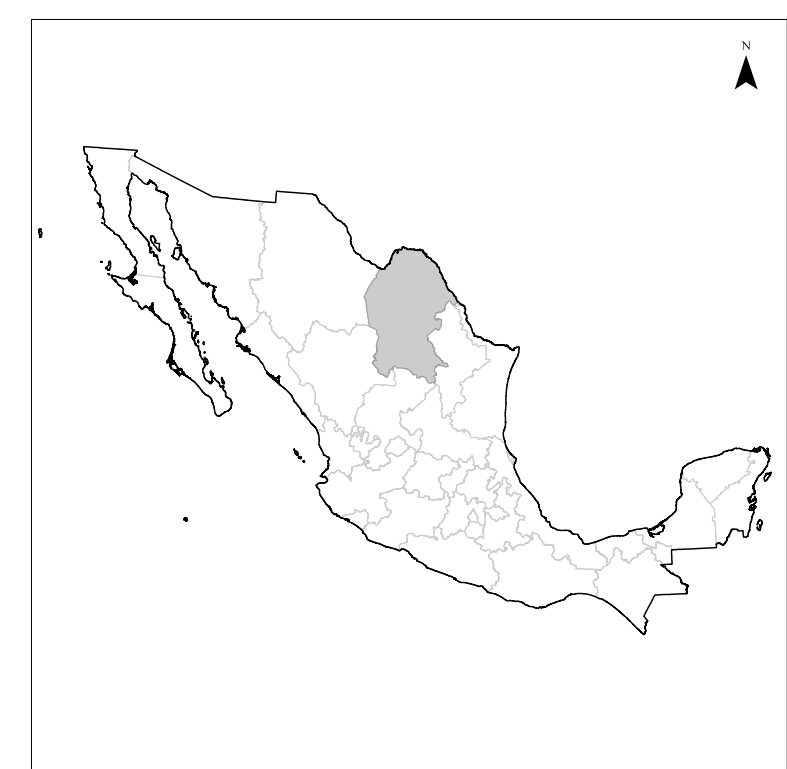
**NOMENCLATURA POBLACIONES**  
LOCALIDAD URBANA \_\_\_\_\_  
LOCALIDAD RURAL \_\_\_\_\_

**VIAS DE COMUNICACION**  
AUTOPISTA / PAVIMENTADA \_\_\_\_\_  
FERROCARRIL \_\_\_\_\_

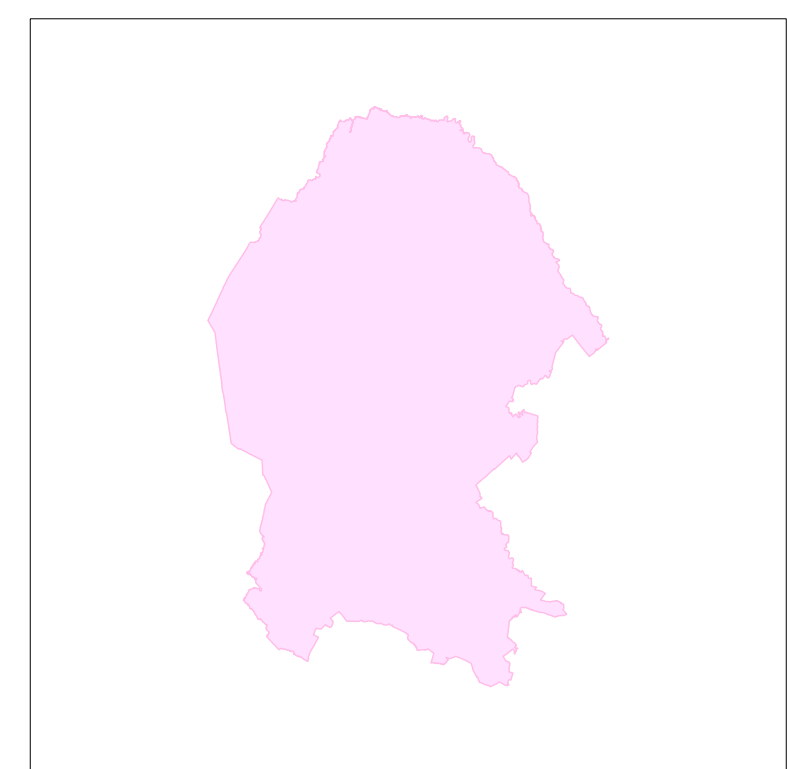
**HIDROGRAFIA**  
LAGO, LAGUNA O PRESA \_\_\_\_\_  
RIO, ARROYO O CANAL \_\_\_\_\_

**ABREVIATURA**  
DEMARCACION TERRITORIAL, CIUDAD DE MEXICO \_\_\_\_\_ DT  
AREA DE AMPLIACION \_\_\_\_\_

### UBICACION DEL ESTADO EN EL PAIS



### INDICE DE ARMADO



**1:700,000**  
1 cm = 7,000 metros

## COAHUILA DE ZARAGOZA

### INFORMACION BASICA

CIRCUNSCRIPCION **2** TOTAL DISTRITOS LOCALES **16**  
TOTAL MUNICIPIOS / DT **38** TOTAL SECCIONES **1,789**

LIC. ROSALINDA LOPEZ CHARLES  
VOCAI ESTATAL DEL RFE

CABECERA DE DISTRITO LOCAL			
DTTO	CVE	MUNICIPIO	LOCALIDAD
01	002	ACUÑA	ACUÑA
02	005	PIEDRAS NEGRAS	PIEDRAS NEGRAS
03	008	SABINAS	SABINAS
04	003	SAN PEDRO	SAN PEDRO
05	018	MONCLOVA	MONCLOVA
06	010	FRONTERA	FRONTERA
07	017	MATAMOROS	MATAMOROS
08	035	TORREON	TORREON
09	035	TORREON	TORREON
10	035	TORREON	TORREON
11	035	TORREON	TORREON
12	027	RAMOS ARIZPE	RAMOS ARIZPE
13	030	SALTILLO	SALTILLO
14	030	SALTILLO	SALTILLO
15	030	SALTILLO	SALTILLO
16	030	SALTILLO	SALTILLO

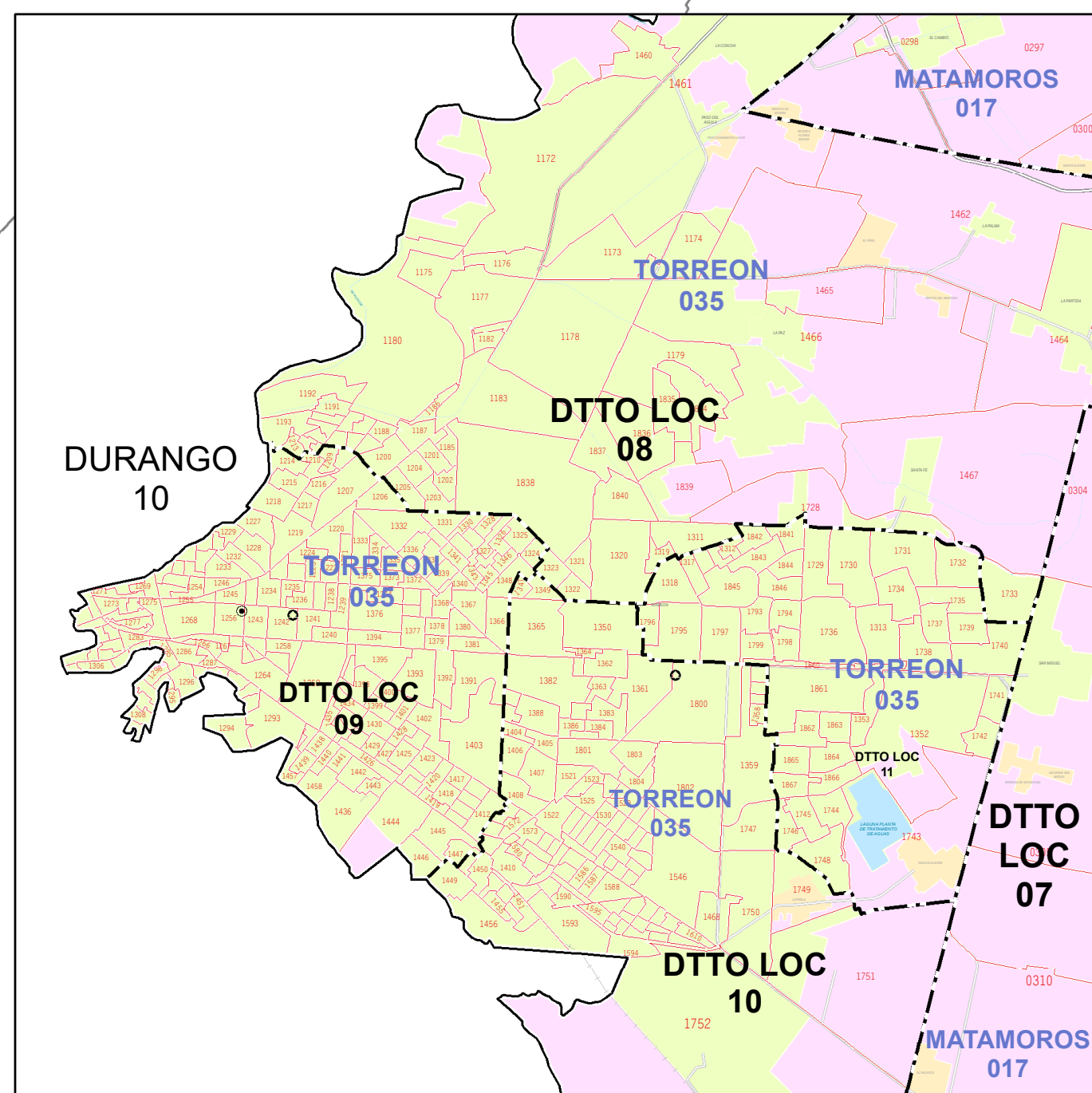
CHIHUAHUA  
08

ESTADOS UNIDOS  
DE AMERICA

TAMAULIPAS  
28

NUEVO  
LEON  
19

ZACATECAS  
32



DURANGO  
10

